








Schulwegplan der Uhlandschule



	Schulwege		Ampel		Fußgängerüberweg		Bahnübergang
	Tempo 30		Unter-/Überführung		Querungshilfe		

STADT MANNHEIM²
 Geoinformation
 und Stadtplanung
www.mannheim.de/buerger-sein/schulwegpläne
 Stand: August 2023